

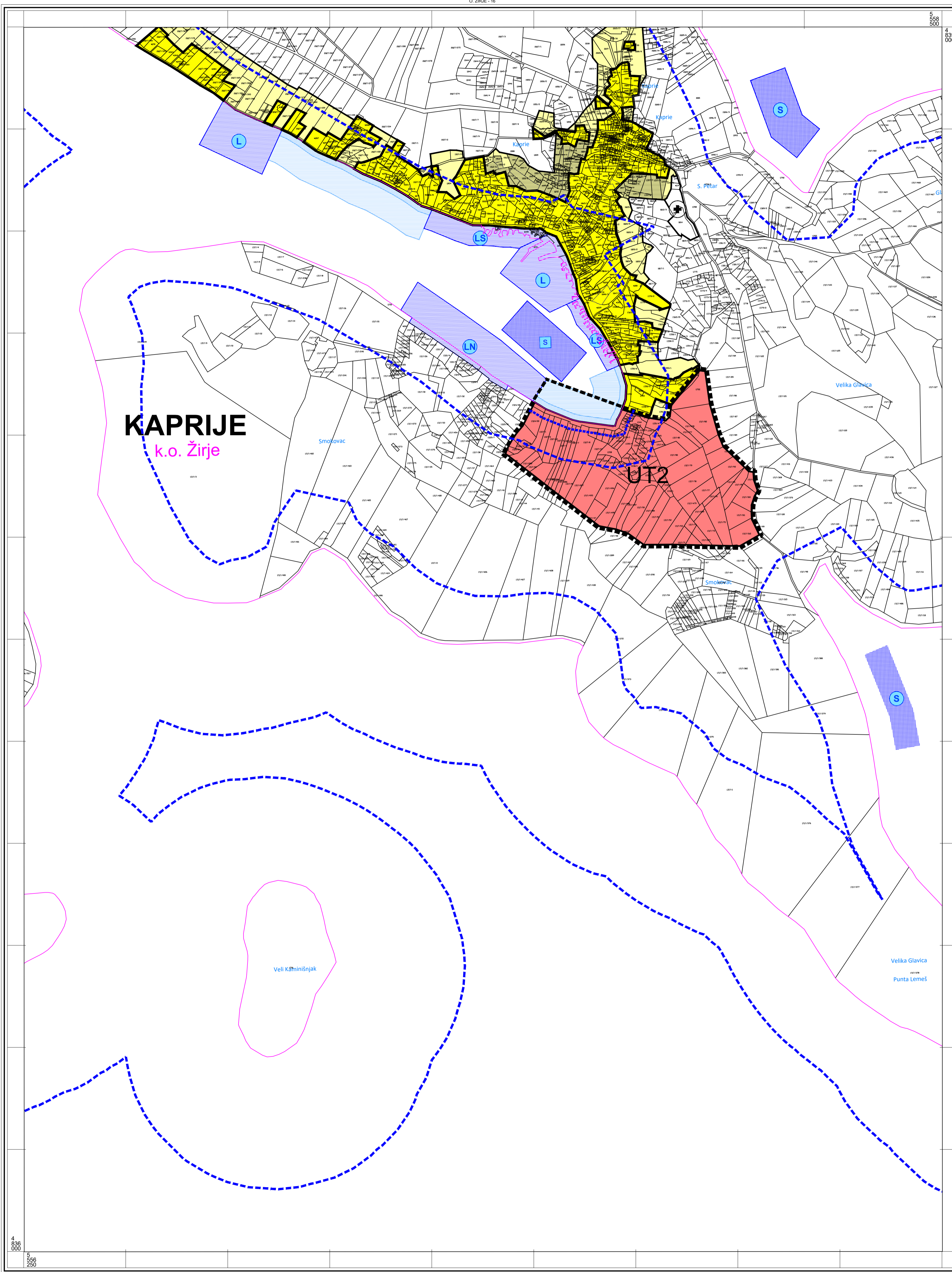
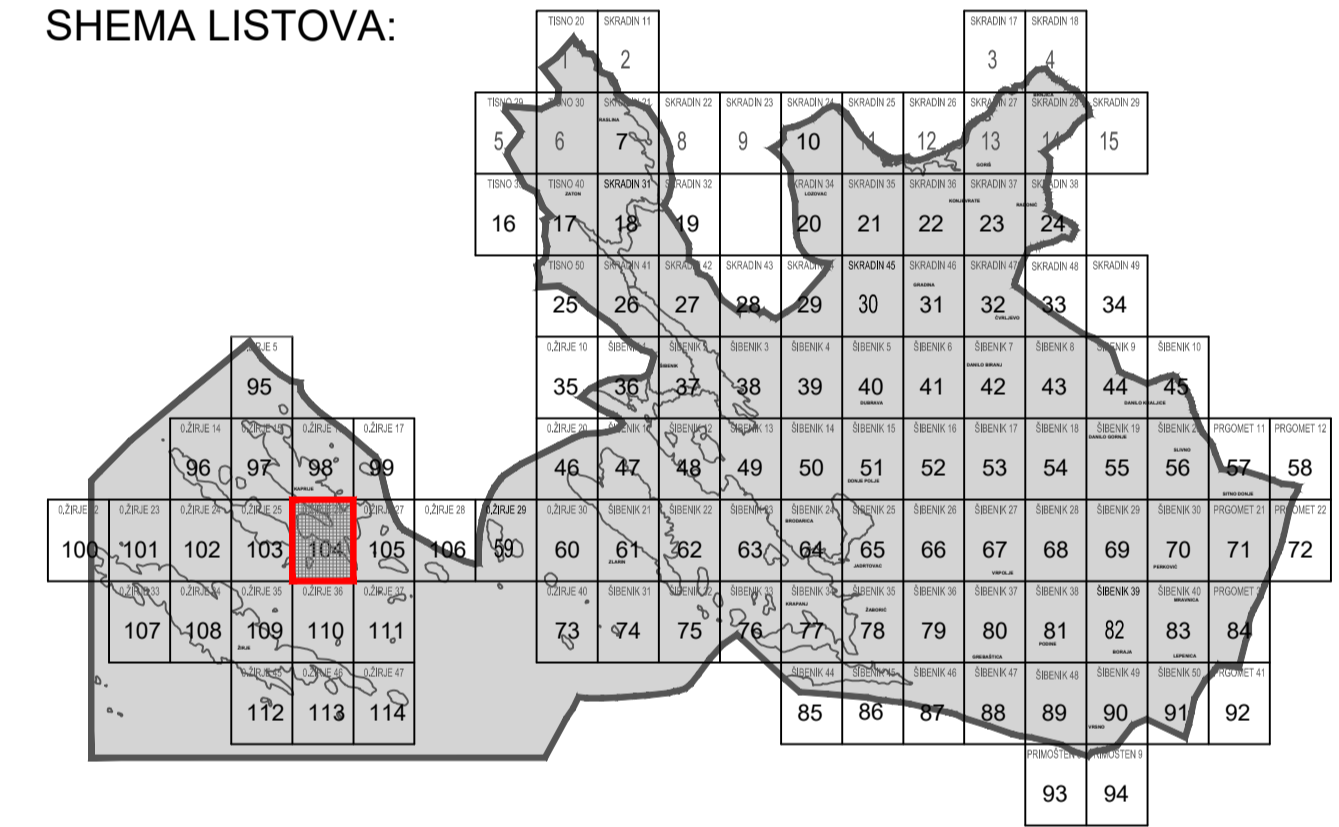


Izmjene i dopune (V.)
PROSTORNOG PLANA
UREĐENJA GRADA ŠIBENIKA
4.104.
GRAĐEVINSKA PODRUČJA

TUMAČ:

- | | |
|---|--|
| ŽUPANIJSKA GRANICA | ZAŠTITNA ŠUMA |
| GRANICA GRADA | ZONA POSEBNIH UVJETA GRADNJE |
| GRANICA NASELJA | EVIDENTIRANE ČESTICE JAVNOG VODNOG DOBRA |
| PROSTOR OGRANIČENJA U ZOP-U 100m na kopnu i 300m u moru | OS PLANIRANE ČESTE KROZ KORIDOR U ISTRAŽIVANJU |
| PROSTOR OGRANIČENJA U ZOP-U 25m na kopnu | EKSPLOATACIJA MINERALNIH SIROVINA |
| GRAĐEVINSKA PODRUČJA | LUKA OTvorena ZA JAVNI PROMET |
| GRAĐEVINSKO PODRUČJE NASELJA | LUČKO PODRUČJE |
| PODRUČJA ZA SMJEŠTAJ NOVIH TURISTIČKIH KAPACITETA U GRAĐEVINSKOM PODRUČJU | S-SIDRIŠTE |
| JAVNA I DRUŠTVENA NAMJENA | LUKA POSEBNE NAMJENE |
| GOSPODARSKA NAMJENA | VOJNA LUKA |
| UGOSTITELJSKO-TURISTIČKA NAMJENA | SPORTSKA LUKA |
| SADRŽAJI VEZANI UZ ULAZ U NACIONALNI PARK | PRIVEZIŠTE |
| SPORTSKO-REKREACIJSKA NAMJENA | Lp1 - privezište u funkciji Javne ustanove |
| POSEBNA NAMJENA | SIDRIŠTE |
| GROBLJE | PLAŽA |
| POVRŠINE INFRASTRUKTURNIH SUSTAVA | POLETNO - SLETNA STAZA HIDROAVIONA |
| CENTAR ZA GOSPODARENJE OTPADOM | OBUHVAT OBVEZNE IZRADJE PROSTORNOG PLANA |
| PLAŽA - kopneni dio | GENERALNI URBANISTIČKI PLAN GRADA ŠIBENIKA (GUP) |
| | URBANISTIČKI PLAN UREĐENJA (UPU) |
| | DETALJNI PLAN UREĐENJA (DPU) |

HEMA LISTOVA:

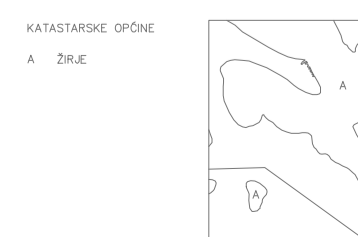


KAPRIJE
k.o. Žirje

UT2

Veli Kaminšnjak

Velika Glavica
Punta Lemeš



Županija: ŠIBENSKO - KNINSKA ŽUPANIJA	
Jedinica lokalne samouprave: GRAD ŠIBENIK	
Naziv prostornog plana: IZMJENE I DOPUNE (V.) PROSTORNOG PLANA UREĐENJA GRADA ŠIBENIKA	
Broj Plana: A-655/16	Faza izrade: PLAN
Naziv kartografskog prikaza: GRAĐEVINSKA PODRUČJA	
Broj kartografskog prikaza: 4.104.	Mjerilo kartografskog prikaza: 1 : 5 000
Odluka predstavničkog tijela o izradi Plana: Službeni glasnik Grada Šibenika br. 6/16 i 3/17	Odluka predstavničkog tijela o donošenju Plana: Službeni glasnik Grada Šibenika br. 9/17
Datum objave Javne rasprave / Ponovne javne rasprave(glasilo): 24. srpnja 2017., 25. rujna 2017. ("Slobodna Dalmacija", www.sibenik.hr, www.mgipu.hr)	Javni uvid / Ponovni javni uvid održani: od 24. srpnja do 8. kolovoza 2017. od 25. rujna do 9. listopada 2017.
Pečat upravnog tijela odgovornog za provođenje Javne rasprave / Ponovne Javne rasprave: M.P.	Odgovorna osoba za provođenje Javne rasprave / Ponovne javne rasprave: Madlena Roša Dulibić, dipl.ing.arch. <i>MM Dulibić</i> ime, prezime i potpis
Službenost na Konačni prijedlog plana sukladno članku 108. Zakona o prostornom uređenju ("Narodne novine", br. 153/13, 65/17); Klasa: 350-02/17-11/50, Ur.br.: 531-05-17-6, Datum: 19. prosinac 2017.	
Pravna osoba koja je izradila Plan: URBING d.o.o. za poslove prostornog uređenja i zaštitu okoliša, Avenija Većeslava Holjevca 20, Zagreb	
Pečat pravne osobe koja je izradila Plan: URBING, d.o.o. ZAGREB M.P.	Odgovorna osoba: Darko Martinec, dipl.ing.arch. <i>Darko Martinec</i> ime, prezime i potpis
Odgovorni voditelj izrade Nacrta prijedloga plana: Ljiljana Doležal, ovl.urb.	Ljiljana Doležal, dipl.ing.arch. CIVILNA ARHITEKTURA URBANISTIČKA A-U 253 <i>Ljiljana Doležal</i>
Stručni tim u izradi Plana: Ljiljana Doležal, dipl.ing.arch. Darko Martinec, dipl.ing.arch.	Željka Dalto, mag.ing.arch. Frane Dumandžić, mag.ing.arch.
Pečat Gradskog vijeća: M.P.	Predsjednik Gradskog vijeća: dr. sc. Dragan Zlatović ime, prezime i potpis
Istovjetnost ovog prostornog plana s izvornikom ovjerava: ime, prezime i potpis	Pečat nadležnog tijela: M.P.